

# BEBAUUNGSPLAN "KANNELFELD"

DER GEMEINDE BUHLENBERG  
KREIS BIRKENFELD, VERBANDSGEMEINDE BIRKENFELD

M.:1:1000

DIE AUFSTELLUNG DIESES BEBAUUNGSPLANES WURDE VOM ORTSGEMEINDERAT STADTRAT AM 4.7.72 BESCHLOSSEN.

Buhlenberg DEN 19.11.79

DER BÜRGERMEISTER DER ORTSGEMEINDE  
*[Signature]*



DER ENTWURF DIESES BEBAUUNGSPLANES MIT BEGRÜNDUNG HAT AUF DIE DAUER EINES MONATS VOM 21.4.1980 BIS 21.5.1980

ÖFFENTLICH AUSGELEGEN. ORT UND ZEIT DER ÖFFENTLICHEN AUSLEGUNG WURDEN AM 10.4.1980 ÖRTSÜBLICH BEKANNT  
Buhlenberg DEN 23.5.80

DER BÜRGERMEISTER DER ORTSGEMEINDE  
*[Signature]*



DIE ORTSGEMEINDE HAT NACH § 10 BBAUG DIESEN BEBAUUNGSPLAN ALS SATZUNG BESCHLOSSEN.

Buhlenberg DEN 2.2.81

DER BÜRGERMEISTER DER ORTSGEMEINDE  
*[Signature]*



GENEHMIGT:

GEHÖRT ZUR VERFÜGUNG VOM 25. Mai 1981 AZ. 60/610-13  
KREISVERWALTUNG BIRKENFELD

In Vertretung  
*[Signature]*  
Oberregierungsrat




DIE GENEHMIGUNG DIESES BEBAUUNGSPLANES, SOWIE ORT UND ZEIT SEINER ÖFFENTLICHEN AUSLEGUNG NACH § 12 BBAUG WURDE AM 12. Juni 1981

ÖFFENTLICH BEKANNT GEMACHT. DER BEBAUUNGSPLAN IST AB 12. Juni 1981

RECHTSKRÄFTIG  
Buhlenberg DEN 15.6.1981

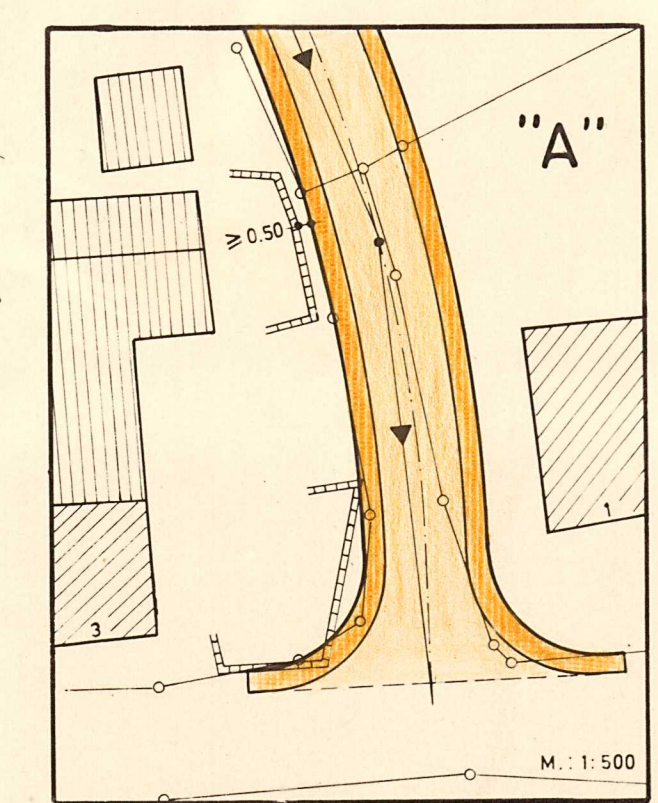
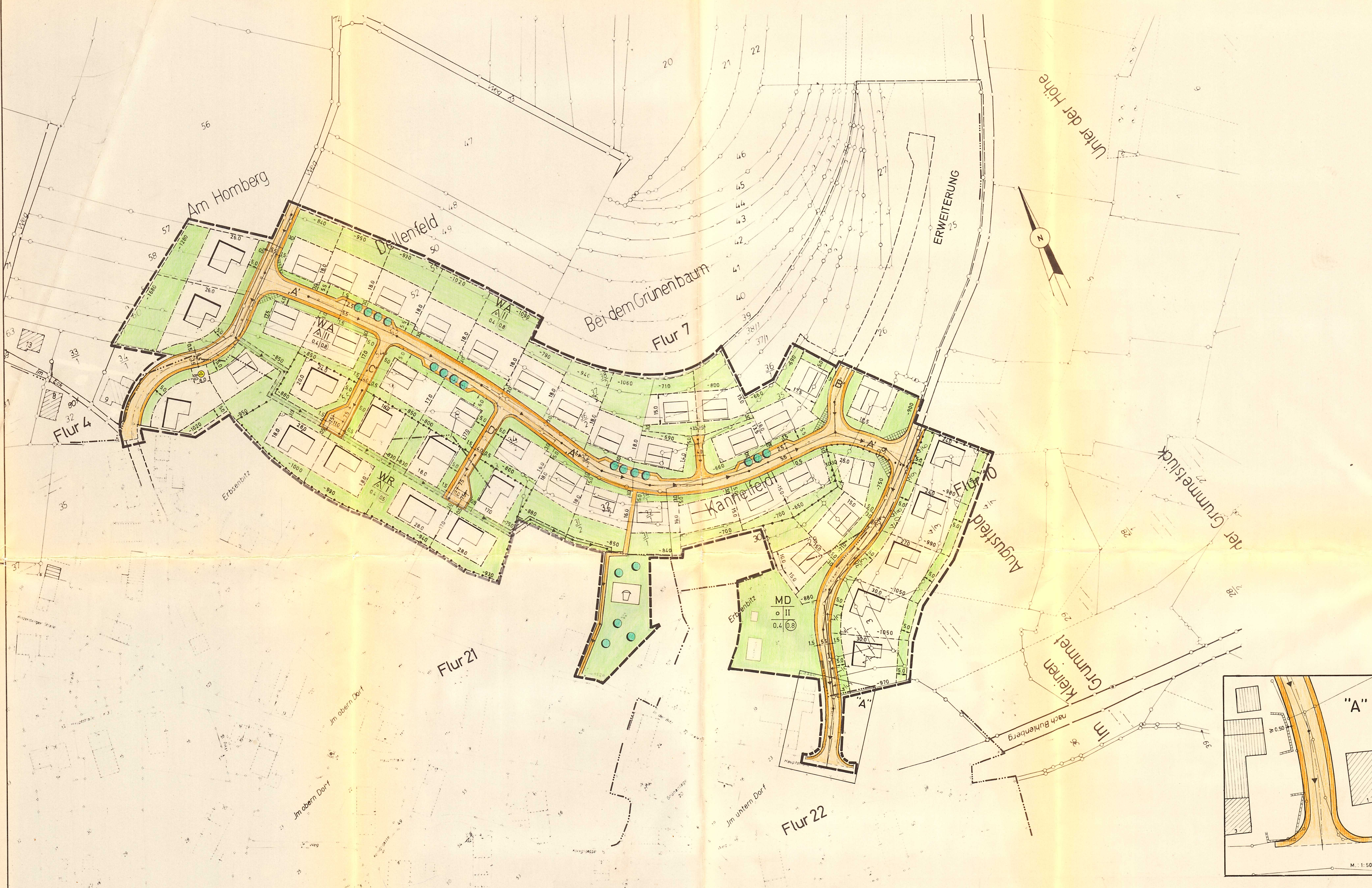
DER BÜRGERMEISTER DER ORTSGEMEINDE  
*[Signature]*



DER BEBAUUNGSPLAN WURDE IM AUFTRAG DER ORTSGEMEINDE BUHLENBERG AUFGESTELLT.

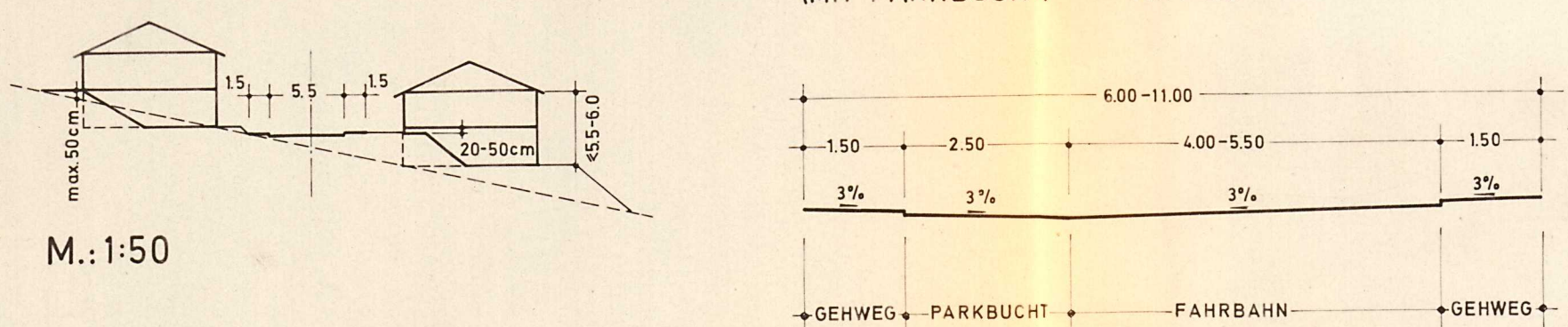
IDAR-ÜBERSTEIN, IM MAI 1979 / SEPT. 1979 / JAN. 1981

HEINZ PETRY BERAT. INGENIEUR  
ING. BURG F. ARCH. UND TIEFBAU  
6580 IDAR-ÜBERSTEIN  
IM SAUERGRABEN 7 TEL. 06781/27773



## ZEICHENERKLÄRUNG

REGELQUERSCHNITT DER STRASSEN A,B,C,D (MIT PARKBUCHT) M.:1:100



1. Art der baulichen Nutzung	2. Maß der baulichen Nutzung	3. Bauliche Anlagen für den Gemeinbedarf	4. Bauliche Anlagen für den Gemeinbedarf	5. Flächen für den Gemeinbedarf	6. Sonstige Darstellungen und Festlegungen
<ul style="list-style-type: none"> <li>1.1 Wohnflächen</li> <li>1.2 Kindertagesstätten</li> <li>1.3 Gewerbebauflächen</li> <li>1.4 Industriebauflächen</li> <li>1.5 Gewerbebauflächen</li> <li>1.6 Sonstige Bauflächen</li> <li>1.7 Grünflächen</li> <li>1.8 Grünflächen</li> <li>1.9 Grünflächen</li> <li>1.10 Grünflächen</li> <li>1.11 Grünflächen</li> <li>1.12 Grünflächen</li> </ul>	<ul style="list-style-type: none"> <li>2.1 1.50m</li> <li>2.2 2.00m</li> <li>2.3 2.50m</li> <li>2.4 3.00m</li> <li>2.5 3.50m</li> <li>2.6 4.00m</li> <li>2.7 4.50m</li> <li>2.8 5.00m</li> <li>2.9 5.50m</li> <li>2.10 6.00m</li> <li>2.11 6.50m</li> <li>2.12 7.00m</li> <li>2.13 7.50m</li> <li>2.14 8.00m</li> <li>2.15 8.50m</li> <li>2.16 9.00m</li> <li>2.17 9.50m</li> <li>2.18 10.00m</li> <li>2.19 10.50m</li> <li>2.20 11.00m</li> </ul>	<ul style="list-style-type: none"> <li>3.1 Kindergarten</li> <li>3.2 Schule</li> <li>3.3 Post</li> <li>3.4 Bibliothek</li> <li>3.5 Gemeindeverwaltung</li> <li>3.6 Friedhof</li> <li>3.7 Sportplatz</li> <li>3.8 Spielplatz</li> <li>3.9 Grünfläche</li> <li>3.10 Grünfläche</li> <li>3.11 Grünfläche</li> <li>3.12 Grünfläche</li> <li>3.13 Grünfläche</li> <li>3.14 Grünfläche</li> <li>3.15 Grünfläche</li> <li>3.16 Grünfläche</li> <li>3.17 Grünfläche</li> <li>3.18 Grünfläche</li> <li>3.19 Grünfläche</li> <li>3.20 Grünfläche</li> </ul>	<ul style="list-style-type: none"> <li>4.1 Grünfläche</li> <li>4.2 Grünfläche</li> <li>4.3 Grünfläche</li> <li>4.4 Grünfläche</li> <li>4.5 Grünfläche</li> <li>4.6 Grünfläche</li> <li>4.7 Grünfläche</li> <li>4.8 Grünfläche</li> <li>4.9 Grünfläche</li> <li>4.10 Grünfläche</li> <li>4.11 Grünfläche</li> <li>4.12 Grünfläche</li> <li>4.13 Grünfläche</li> <li>4.14 Grünfläche</li> <li>4.15 Grünfläche</li> <li>4.16 Grünfläche</li> <li>4.17 Grünfläche</li> <li>4.18 Grünfläche</li> <li>4.19 Grünfläche</li> <li>4.20 Grünfläche</li> </ul>	<ul style="list-style-type: none"> <li>5.1 Grünfläche</li> <li>5.2 Grünfläche</li> <li>5.3 Grünfläche</li> <li>5.4 Grünfläche</li> <li>5.5 Grünfläche</li> <li>5.6 Grünfläche</li> <li>5.7 Grünfläche</li> <li>5.8 Grünfläche</li> <li>5.9 Grünfläche</li> <li>5.10 Grünfläche</li> <li>5.11 Grünfläche</li> <li>5.12 Grünfläche</li> <li>5.13 Grünfläche</li> <li>5.14 Grünfläche</li> <li>5.15 Grünfläche</li> <li>5.16 Grünfläche</li> <li>5.17 Grünfläche</li> <li>5.18 Grünfläche</li> <li>5.19 Grünfläche</li> <li>5.20 Grünfläche</li> </ul>	<ul style="list-style-type: none"> <li>6.1 Grünfläche</li> <li>6.2 Grünfläche</li> <li>6.3 Grünfläche</li> <li>6.4 Grünfläche</li> <li>6.5 Grünfläche</li> <li>6.6 Grünfläche</li> <li>6.7 Grünfläche</li> <li>6.8 Grünfläche</li> <li>6.9 Grünfläche</li> <li>6.10 Grünfläche</li> <li>6.11 Grünfläche</li> <li>6.12 Grünfläche</li> <li>6.13 Grünfläche</li> <li>6.14 Grünfläche</li> <li>6.15 Grünfläche</li> <li>6.16 Grünfläche</li> <li>6.17 Grünfläche</li> <li>6.18 Grünfläche</li> <li>6.19 Grünfläche</li> <li>6.20 Grünfläche</li> </ul>